

CONSEJOS Y RECOMENDACIONES

- Utilizar ropa ligera y de colores discretos, conviene llevar siempre ropa de abrigo.
- Usar calzado cómodo, de suela resistente y que sujete el tobillo, preferiblemente botas.
- Llevar mucha para poder transportar cómodamente la comida, la ropa y otros útiles (prismáticos, cámara fotográfica...).
- Tener un mínimo sentido de la orientación, llevar siempre encima el dibujo del itinerario y a ser posible mapas.
- Observar los animales de manera discreta y silenciosa.
- No arrojear basura, ni abandonarla en sitios escondidos.
- Intentar realizar la ruta, con buen tiempo y previsión climatológica estable.



ENCINA
(Quercus ilex)




QUELICO
(Quercus agrifolia)




COSCOJA
(Quercus coccifera)

Sendero integrado en proyecto "Borda"



El proyecto "Borda": Iniciativas para el desarrollo rural a través de la conservación de la naturaleza en los Pirineos, pretende iniciar una experiencia de gestión, educación y conservación ambiental, compatible con el mantenimiento de las actividades agrícolas, ganaderas y turísticas a través de la conservación de la diversidad biológica y paisajística que albergan los Pirineos.

Colaboran:



Ayuntamiento de El Pueyo de Aragón

SENDEROS INTERPRETADOS:

El mirador de las rapaces



halcón peregrino

águila caliértera

águila real

milano real

quebrantahuesos

alimoché

buitre leonado

milano común

Huellas de diferentes mamíferos presentes en la zona:



ERIZO
Tamaño: 2 x 1,7 cm.

ZORRO
Longitud aprox. 4 cm.

TEJÓN
Tamaño: 5,10 x 5 cm.

ARDILLA
Longitud aprox. 3 cm.

GINETA
Tamaño: 4,5 x 5,5 cm.

JABALÍ
Tamaño: 7 x 10 cm.

Este macizo montañoso presenta una gran variedad de ecosistemas y paisajes producto de una utilización tradicional por parte del hombre de sus recursos naturales. Sus laderas meridionales se encuentran cubiertas por extensos bosques de encina y quejigo, mientras que las umbrosas laderas septentrionales están dominadas por bosques de pino negro, abeto y haya.

Por encima del límite del bosque aparecen extensas gleras y zonas de alta montaña que, junto con los ecosistemas rupícolas contribuyen a diversificar las comunidades biológicas de esta montaña.



La Peña Montañesa



Qué observar

El mirador de las rapaces

1. PRADERA DE TORRELIJA

Nos encontramos ante la Peña Montañesa (2.291 metros), una extraordinaria mole de roca caliza que constituye una esquinca del macizo de Collada. En su vertiente meridional emerge, gracias a la erosión diferencial, que se ha producido sobre materiales más blandos como los margas. Desde este punto podemos diferenciar tres grandes unidades naturales: bosques de encinas, roquedos y pastizales de alta montaña.

2. SENDEROS DE BAJO PEÑAS

Son las vías de comunicación tradicionales entre las pequeñas aldeas de "Bajo Peñas", por donde transitaban personas y caballerías. Sus muros de piedra de más de dos metros de altura son el resultado de décadas de trabajo en la limpieza de los terrenos de cultivo circundantes que contribuían a la delimitación de las fincas y propiedades.

3. REVOLADEROS DE JABALI

En las zonas encharcadas junto al barranco del Tozal podemos observar los rastros y huellas de los jabalíes que acuden a este punto a darse baños de lodo para controlar los parásitos que se albergan en su cuerpo. Si nos fijamos atentamente en el barro podremos observar el rastro de diferentes especies de mamíferos, tales como el zorro, el tejón o el jabalí.

4. MIRADOR DEL SOBRARBE

Desde este punto se aprecia una importante panorámica de la comarca del Sobrarbe, sierras de Arbe, Guada, Camadés, Santa Marina etc. Es un buen punto para interpretar el paisaje y apreciar los diferentes usos que el hombre hace de él.

5. BANCALES DE ONCINI

La tarea de lavar bancales ha sido labor de generaciones, impuesta de padres a hijos. Se construían las paredes de contención, a piedra suelta, para consolidar y dar forma a una terraza que, frecuentemente, debía ser rellenada de tierra, de forma manual, haciéndose el transporte de materiales a lomo o por deslizamiento con la ayuda de artilugios de atresaje de maderas, similares a los trineos.

6. FUENTE DE ONCINI

Dentro del pueblo, en la calle de retorno de nuestro camino, encontraremos una espléndida fuente cuyas aguas provienen por circulación subterránea de la misma Peña Montañesa, su estructura caliza facilita la existencia de importantes sistemas subterráneos de origen kárstico.

8. ENCINARES

El excelente microclima que ofrece la Peña Montañesa favorece las condiciones de vida de la encina, especie indicadora de los entornos mediterráneos. Roturadas las zonas llanas próximas a los pueblos, el bosque original cubre hoy un día gran parte de sus laderas. La encina es una buena colonizadora, aunque su lento crecimiento le impide formar bosques con rapidez, llegando a desarrollarse en los cortados y fajos de las montañas.

7. COLLADO DE LA TOSCA

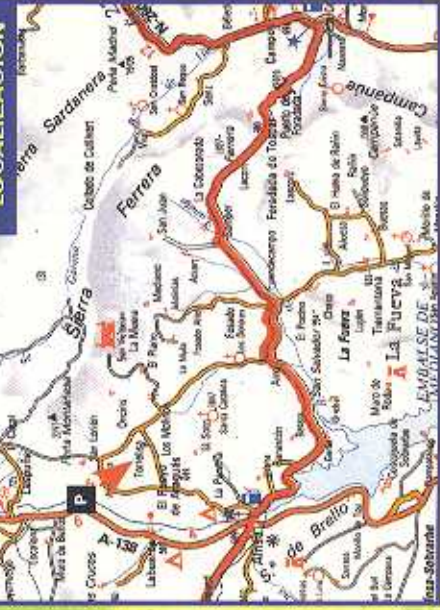
Con roquedos de más de 500 metros la Peña Montañesa constituye un excelente refugio y zona de nidificación para numerosas aves. Las más notorias por su abundancia son los buitres leonados que dejan grandes manchas blancas en las repisas de sus posaderos originadas por sus deyecciones. Quebrantahuesos, águilas reales, alimoches, halcones peregrinos y comilales completan el plantel de rapaces rapaces.



DATOS DE INTERÉS

Duración: Media jornada.
Longitud: 7,5 kilómetros.
Época recomendada: Todo el año.

LOCALIZACIÓN



PERFIL DEL RECORRIDO

